

Протокол результатов училищного этапа олимпиады в ФГКОУ УГСВУ МО РФ

Наименование предмета: география

Класс: 10-11

Дата проведения: 02.10.2018

Максимальное количество баллов:

49

Количество участников:

10




№ п/п	Шифр	Ф И О участника (полностью)	Класс	Количество набранных баллов (по заданиям)																				Сумма набранных баллов	% от максимально возможного	Место	Статус участника							
				тур	теоретический тур (34балла)					тестовый тур (15 баллов)																								
					№ задания	1	2	3	4	5	6	7	8	9	10	11	12	13	14	15	16	17	18					19	20					
				№ задания	8	10	5	8	3	1	1	1	1	1	1	1	1	1	1	1	1	1	1	1										
1	ГЕ-11-02	Костылюк Дмитрий Васильевич	11Б		6	10	5	6	2	1	1	1	0	1	0	0	1	0	1	0	0	0	0	0	0	0	0	0	0	0	36	73%	1	победитель
2	ГЕ-10-03	Буканов Андрей Сергеевич	10Б		5	8	1	4	2	1	1	1	1	0	0	1	1	1	1	1	1	1	1	1	1	1	1	1	1	33	67%	2	призер	
3	ГЕ-11-04	Мартынюк Антон Юрьевич	11Г		3	10	3	4	2	1	1	1	0	0	1	1	1	1	0	0	0	0	0	1	1	1	1	1	31	63%	3	призер		
4	ГЕ-10-04	Хлыстик Кирилл Сергеевич	10Б		5	8	3	6	2	0	1	0	1	0	0	1	0	1	0	0	0	0	0	1	0	0	0	0	29	59%	4	участник		
5	ГЕ-11-03	Русских Андрей Евгеньевич	11Б		1	10	5	4	1	1	1	1	0	1	0	0	0	1	1	0	0	0	0	1	1	1	1	1	29	59%	5	участник		
6	ГЕ-10-05	Аксенов Богдан Борисович	10Б		4	8	2	4	0	1	0	1	0	0	1	0	1	1	1	0	0	0	1	1	1	1	1	1	27	55%	6	участник		
7	ГЕ-10-01	Миронов Евгений Олегович	10А		5	10	2	4	1	0	1	0	0	0	0	1	1	0	0	0	0	0	0	1	0	0	0	0	26	53%	7	участник		
8	ГЕ-11-01	Синицын Антон Сергеевич	11А		1	10	0	5	0	1	1	1	0	0	1	0	0	1	1	0	0	0	0	1	0	0	0	0	23	47%	8	участник		
9	ГЕ-10-02	Молозаев Алексей Евгеньевич	10А		0	10	0	6	0	1	1	0	0	0	0	0	0	1	1	0	0	0	0	0	0	0	0	0	20	41%	9	участник		
10	ГЕ-10-07	Шапиров Эмиль Рашидович	10Б		2	7	1	4	0	0	1	0	0	0	0	0	1	0	0	0	0	0	0	0	0	0	0	0	16	33%	10	участник		
ИТОГО справилось с заданиями полностью или частично (в чел.)					9	10	8	10	6	7	9	6	2	2	4	4	6	7	6	1	1	2	7	5										

Замечания по проведению:

Предложения:

Председатель жюри:

Члены жюри:

 /Салихова М.А./
 /Власкина Н.Н./
 /Королева А.Н./

Всероссийская олимпиада школьников по географии. Школьный этап.
 город Ульяновск 2018/2019 учебный год
 10-11 класс
 Всего за оба тура – 49 баллов. Время: 45мин. - тест и 90мин.-теоретический тур

Теоретический тур (так количество баллов за теоретический тур – 34)
 1. Эта страна имеет несколько соседей, имеются сведения о нескольких из них:

1.	О первом	Здесь родился и творил автор «Джоконды»
2.	О втором	Язык народа этой страны стал государственным в большинстве стран части света, в которую входит самый крупный остров Земли
3.	О третьем	Здесь находится штаб-квартира крупнейшего военно-политического блока
4.	О четвертом	Здесь начинается река, в устье которой находится крупнейший по грузообороту порт умеренного пояса

(Соседи перечислены в географически беспорядочной последовательности).

Вам необходимо ответить на следующие вопросы:

- А. Определите эту страну. *Франция 20*
 Б. Назовите соседей, указанных в таблице. *Италия, Англия, Балтика, Ирландия 20*
 В. Если у искомой страны есть еще другие соседи, назовите их. (так 8 баллов) *Германия, Испания, Люксембург 10*
2. Рассмотрите фрагмент географической карты и ответьте на вопросы.



1. Как называется море? *Балтийское море*
 2. Напиши названия всех стран, которые изображены на фрагменте и назови их столицы. *Эстония (Таллин), Россия (Москва), Финляндия (Хельсинки), Швеция (Стокгольм), Дания (Копенгаген), Германия (Берлин), Польша (Варшава), Литва (Вильнюс), Латвия (Рига), Эланд (Марихамн), Беларусь (Минск)*
 3. Как называется залив, на берегу которого находится крупный город-миллионер? *Финский залив, г. Санкт-Петербург.*

(так 10 баллов)
 3. Города Толедо, Алма-Ата, Киото, Каунас, Исфахан были столицами. Столицами каких стран они были и как называются современные столицы этих стран? *Испания - Мадрид, Казахстан - Астана, Япония - Токио, Литва - Вильнюс, Иран - Тегеран*

- (так 5 баллов)
 4. Укажите характерные для указанных стран продукты экспорта (нефть, газ, золото, медь, железная руда, бокситы, фосфориты, калийные соли): (так 8 баллов)
1. Чили – *медь*
 2. Науру – *бокситы*
 3. Белоруссия – *калийные соли*
 4. Ямайка – *железная руда*
 5. Бразилия – *нефть*
 6. Туркмения – *газ*
 7. Нигерия – *нефть*
 8. ЮАР – *золото*

5. В таблице приведены данные о доле городского населения в трех странах, отличающихся значениями уровня урбанизации – одним из самых высоких в мире. Объясните, почему столь высока доля городского населения в каждой из трех стран (так 3 балла)

страна	Доля городского населения
Бельгия	97
Бахрейн	92
Исландия	94

Бельгия - страна индустриальная, большая часть населения сосредоточена в городах и работает в СЭ деятельности, поэтому высокая урбанизация

Тестовый тур – max 15 баллов

1. Какое озеро является самым большим по площади в Зарубежной Европе?
 А. Балатон В. Венерн В. Женевское Г. Лох-Несс
2. В какой из природных зон России преобладают подзолистые почвы?
 А) тундра Б) тайга В) смешанный лес Г) степь
3. Какой ученый является автором теории, ставшей основой современной геотектоники?
 А) Вегенер; Б) Вернадский; В) Ломоносов; Г) Лайель.
4. Какова разница по местному времени между крайними западной и восточной точками России?
 А) 8ч.14мин.; Б) 9ч.54мин.; В) 11ч.24мин.; Г) 12ч.44мин.
5. В какой из перечисленных стран немецкий язык не является официальным?
 А) Бельгия; Б) Дания; В) Швейцария; Г) Лихтенштейн;
6. Какой из указанных заливов известен как море Кортеса?
 А) Гуаякиль; Б) Калифорнийский; В) Ла-Плата; Г) Панамский.
7. Какое из перечисленных морских течений является «лишним»?
 А) Лабрадорское; Б) Бенгальское; В) Бразильское; Г) Перуанское.
8. Какое сочетание средней температуры июля и годовой суммы осадков соответствует южной границе тундры?
 А. +4°С - 200-250 мм; Б. +10°С - 500-650 мм;
 В. +10°С - 200-250 мм; Г. +15°С - 500-650 мм;
9. В какой возрастной категории населения РФ доля женщин больше доли мужчин?
 А) 15-19 лет; Б) 20-24 года; В) 25-29 лет; Г) 30-34 года.
10. Через русло какой реки построен только один железнодорожный мост?
 А) Амур; Б) Лена; В) Нева; Г) Обь.
11. Самое большое по площади пресное озеро мира находится на материке:
 А) Евразия; Б) Африка; В) Южная Америка; Г) Северная Америка.
12. Какой из перечисленных регионов имеет самую густую речную сеть?
 А) о.Сахалин; Б) Новосибирские о-ва; В) Прикаспийская низм-ть; Г) плато Устюрт.
13. В честь какого города назван химический элемент лютеций?
 А) Люксембург; Б) Париж; В) Рим; Г) Стокгольм.
14. Не имеют непосредственного выхода к морю:
 А) Австрия, Боливия, Ботсвана; Б) Афганистан, Мали, Уругвай;
 В) Боливия, Конго, Монголия; Г) Парагвай, Румыния, Судан.
15. Какая из перечисленных эпох складчатости является самой молодой?
 А) герцинская; Б) байкальская; В) альпийская; Г) каледонская.

Каландин - высокий уровень
генерации населения в этом
месте что в Каландин вечно
мерзлота и впадают продукты
приманки почти неограниченно
все производится в период.

15

Бахреин - очень маленькая
страна, всей очень слабо
развито с/х почти все население
живет в городах и живет за
счет промышленности.

05

Handwritten notes in the middle section, including phrases like "Handwritten notes" and "Handwritten notes".

Handwritten notes in the bottom right section, including phrases like "Handwritten notes" and "Handwritten notes".

70

Handwritten notes at the bottom of the page, including phrases like "Handwritten notes" and "Handwritten notes".

ГЕ - 11 - 02

Всероссийская олимпиада школьников по географии. Школьный этап.
 город Ульяновск 2018/2019 учебный год
 10-11 класс

Всего за оба тура – 49 баллов. Время: 45мин. - тест и 90мин.-теоретический тур

Теоретический тур (макс количество баллов за теоретический тур – 34)

1. Эта страна имеет несколько соседей, имеются сведения о нескольких из них:

1.	О первом	Здесь родился и творил автор «Джоконды» - <i>Италия</i> 1
2.	О втором	Язык народа этой страны стал государственным в большинстве стран части света, в которую входит самый крупный остров Земли - <i>Англия</i> .
3.	О третьем	Здесь находится штаб-квартира крупнейшего военно-политического блока - <i>Бельгия</i> 1
4.	О четвертом	Здесь начинается река, в устье которой находится крупнейший по грузообороту порт умеренного пояса - <i>Франция Германия</i>

(Соседи перечислены в географически беспорядочной последовательности).

Вам необходимо ответить на следующие вопросы:

А. Определите эту страну. *о*

Б. Назовите соседей, указанных в таблице. -

В. Если у искомой страны есть еще другие соседи, назовите их. (макс 8 баллов)

2. Рассмотрите фрагмент географической карты и ответьте на вопросы.



1. Как называется море?
2. Напиши названия всех стран, которые изображены на фрагменте и назови их столицы.
3. Как называется залив, на берегу которого находится крупный город-миллионер

(макс 10 баллов)

3. Города Толедо, Алма-Ата, Киото, Каунас, Исфахан были столицами. Столицами каких стран они были и как называются современные столицы этих стран?

(макс 5 баллов)

4. Укажите характерные для указанных стран продукты экспорта (~~железо, уголь, нефть, газ, алюминий, медь, древесина, руда, бокситы, фосфориты, калийные соли~~): (макс 8 баллов)

1. Чили - *ЖЕЛЕЗНАЯ РУДА*
2. Науру - *медь*
3. Белоруссия - *фосфориты*
4. ~~Италия~~ - *бокситы*
5. ~~Бразилия~~ - *калийные соли*
6. Туркмения - *КАЛИЙНЫЕ СОЛИ*
7. ~~Нидерланды~~ - *НЕФТЬ*
8. ~~Израиль~~ - *ЗОЛОТО*

5. В таблице приведены данные о доле городского населения в трех странах, отличающихся значениями уровня урбанизации – одним из самых высоких в мире.

Объясните, почему столь высока доля городского населения в каждой из трех стран

страна	Доля городского населения
Бельгия	97
Бахрейн	92
Исландия	94

(макс 3 балла)

См. на обороте

Тестовый тур – макс 15 баллов

1. Какое озеро является самым большим по площади в Зарубежной Европе?
 А. Балатон Б. Венерн В. Женевское Г. Лох-Несс

2. В какой из природных зон России преобладают подзолистые почвы?

А) тундра Б) тайга В) смешанный лес Г) степь

3. Какой ученый является автором теории, ставшей основой современной геотектоники?

А) Вегенер; Б) Вернадский; В) Ломоносов; Г) Лайель.

4. Какова разница по местному времени между крайними западной и восточной точками России?

А) 8ч.14мин.; Б) 9ч.54мин.; В) 11ч.24мин.; Г) 12ч.44мин..

5. В какой из перечисленных стран немецкий язык не является официальным?

А) Бельгия; Б) Дания; В) Швейцария; Г) Лихтенштейн;

6. Какой из указанных заливов известен как море Кортеса?

А) Гуаякиль; Б) Калифорнийский; В) Ла-Плата; Г) Панамский.

7. Какое из перечисленных морских течений является «лишним»?

А) Лабрадорское; Б) Бенгельское; В) Бразильское; Г) Перуанское.

8. Какое сочетание средней температуры июля и годовой суммы осадков соответствует южной границе тундры?

А. +4°C - 200-250 мм; Б. +10°C - 500-650 мм;
 В. +10°C - 200-250 мм; Г. +15°C - 500-650 мм;

9. В какой возрастной категории населения РФ доля женщин больше доли мужчин?

А) 15-19 лет; Б) 20-24 года; В) 25-29 лет; Г) 30-34 года.

10. Через русло какой реки построен только один железнодорожный мост?

А) Амур; Б) Лена; В) Нева; Г) Обь.

11. Самое большое по площади пресное озеро мира находится на материке:

А) Евразия; Б) Африка; В) Южная Америка; Г) Северная Америка.

12. Какой из перечисленных регионов имеет самую густую речную сеть?

А) о.Сахалин; Б) Новосибирские о-ва; В) Прикаспийская низм-ть; Г) плато Устюрт.

13. В честь какого города назван химический элемент лютеций?

А) Люксембург; Б) Париж; В) Рим; Г) Стокгольм.

14. Не имеют непосредственного выхода к морю:

А) Австрия, Боливия, Ботсвана; Б) Афганистан, Мали, Уругвай;
 В) Боливия, Конго, Монголия; Г) Парагвай, Румыния, Судан.

15. Какая из перечисленных эпох складчатости является самой молодой?

А) герцинская; Б) байкальская; В) альпийская; Г) каледонская.

I - А - Франция 2

Б - ИТАЛИЯ 1
Англия.

25

БЕЛЬГИЯ 1

Германия

В - Люксембург 0,5

Испания

1,5

Швейцария
Монако 0,5

Андорра 0,5

II 1 - Финляндия море 1

2 - Либия - Вильна 1

Латвия - Дина 1

Эстония - Палми 1

Исландия - Стокгольм 1

Эландия - Хельсинки 1

Польша - Варшава 1

Тайна - Москва 1

3 - Финский залив (Санкт-Петербург)

III

Панама - Чили - Марриг 1

Ана - Ана - Лафрехман - Атаман 1

Кюмо - Яноша - Токио 1

Кайнас - Либия - Вильна 1

Израиль - Урал - Таргас 1

IV Чили -

Флоренция - Флоренция 1

Фелоруния - Конидское море 1

Анаитса - месь -

Франция - немецкие руды 1

ЮАР - Золото 1

Туркмения - ДАЭ 1

Чили - обжитое -

Капур - Зафариты 1

65

V - Потому что эти страны малы по площади или за вне города или в горах (Фарейн и Чили), поэтому население перемещается в горы, так как там есть и работа и красивые условия для проживания, которых нет за городом, и так как города в этих странах растут медленно, то по миру продают недвижимость или в этих странах растут одни из самых высоких.

25

1 - Б 1

2 - Б 1

3 - А 1

4 - Г -

5 - Б 1

6 - А -

7 - А -

8 - В 1

9 - В -

10 - Б 1

11 - А -

12 - В -

13 - А -

14 - В -

15 - В 1

75

365

ГЕ - 11-04

Всероссийская олимпиада школьников по географии. Школьный этап.
 город Ульяновск 2018/2019 учебный год
 10-11 класс

Всего за оба тура – 49 баллов. Время: 45мин. - тест и 90мин.-теоретический тур

Теоретический тур (макс количество баллов за теоретический тур – 34)

1. Эта страна имеет несколько соседей, имеются сведения о нескольких из них:

1.	О первом	Здесь родился и творил автор «Джоконды»
2.	О втором	Язык народа этой страны стал государственным в большинстве стран части света, в которую входит самый крупный остров Земли
3.	О третьем	Здесь находится штаб-квартира крупнейшего военно-политического блока
4.	О четвертом	Здесь начинается река, в устье которой находится крупнейший по грузообороту порт умеренного пояса

(Соседи перечислены в географически беспорядочной последовательности).

Вам необходимо ответить на следующие вопросы:

A. Определите эту страну.

B. Назовите соседей, указанных в таблице.

B. Если у искомой страны есть еще другие соседи, назовите их. (макс 8 баллов)

2. Рассмотрите фрагмент географической карты и ответьте на вопросы.



1. Как называется море?
2. Напиши названия всех стран, которые изображены на фрагменте и назови их столицы.
3. Как называется залив, на берегу которого находится крупный город-миллионер

(макс 10 баллов)

3. Города Толедо, Алма-Ата, Киото, Каунас, Исфахан были столицами. Столицами каких стран они были и как называются современные столицы этих стран?

(макс 5 баллов)

4. Укажите характерные для указанных стран продукты экспорта (нефть, газ, золото, медь, железная руда, бокситы, фосфориты, калийные соли): (макс 8 баллов)

1. Чили
2. Науру
3. Белоруссия
4. Ямайка
5. Бразилия
6. Туркмения
7. Нигерия
8. ЮАР

5. В таблице приведены данные о доле городского населения в трех странах, отличающихся значениями уровня урбанизации – одним из самых высоких в мире.

Объясните, почему столь высока доля городского населения в каждой из трех стран

страна	Доля городского населения
Бельгия	97
Бахрейн	92
Исландия	94

(макс 3 балла)

Тестовый тур – макс 15 баллов

1. Какое озеро является самым большим по площади в Зарубежной Европе?

- A. Балатон B Венерн В. Женевское Г. Лох-Несс

2. В какой из природных зон России преобладают подзолистые почвы?

- A) тундра B) тайга В) смешанный лес Г) степь

3. Какой ученый является автором теории, ставшей основой современной геотектоники?

- A) Вегенер; B) Вернадский; В) Ломоносов; Г) Лайель.

4. Какова разница по местному времени между крайними западной и восточной точками России?

- A) 8ч.14мин.; B) 9ч.54мин.; В) 11ч.24мин.; Г) 12ч.44мин.

5. В какой из перечисленных стран немецкий язык не является официальным?

- A) Бельгия; B) Дания; В) Швейцария; Г) Лихтенштейн;

6. Какой из указанных заливов известен как море Кортеса?

- A) Гуаякиль; B) Калифорнийский; В) Ла-Плата; Г) Панамский.

7. Какое из перечисленных морских течений является «лишним»?

- A) Лабрадорское; B) Бенгельское; B) Бразильское; Г) Перуанское.

8. Какое сочетание средней температуры июля и годовой суммы осадков соответствует южной границе тундры?

- A. +4°C - 200-250 мм; B. +10°C - 500-650 мм;
 B. +10°C - 200-250 мм; Г. +15°C - 500-650 мм;

9. В какой возрастной категории населения РФ доля женщин больше доли мужчин?

- A) 15-19 лет; B) 20-24 года; В) 25-29 лет; Г) 30-34 года.

10. Через русло какой реки построен только один железнодорожный мост?

- A) Амур; B) Лена; B) Нева; Г) Обь.

11. Самое большое по площади пресное озеро мира находится на материке:

- A) Евразия; B) Африка; В) Южная Америка; Г) Северная Америка.

12. Какой из перечисленных регионов имеет самую густую речную сеть?

- A) о.Сахалин; B) Новосибирские о-ва; B) Прикаспийская низм-ть; Г) плато Устюрт.

13. В честь какого города назван химический элемент лютеций?

- A) Люксембург; B) Париж; В) Рим; Г) Стокгольм.

14. Не имеют непосредственного выхода к морю:

- A) Австрия, Боливия, Ботсвана; B) Афганистан, Мали, Уругвай;
 B) Боливия, Конго, Монголия; Г) Парагвай, Румыния, Судан.

15. Какая из перечисленных эпох складчатости является самой молодой?

- A) герцинская; B) байкальская; B) альпийская; Г) каледонская.

Теоретический тур.

N1

A) Франция 2
Б) Великобритания -
Бельгия -

Германия -

В) Испания -

25

Монако 0,5

Италия

Швейцария 10

Андорра 0,5

35

Люксембург

N2

1) Балтийское море +

2) Швеция - Хельсинки

Финляндия - Хельсинки.

Россия - Москва.

Эстония - Таллин.

Латвия - Рига.

Литва - Вильнюс.

Польша - Варшава.

Белоруссия - Минск.

3) Финский залив 100

N3

Тоledo - Испания - Мадрид +

Алма - Ата - Казахстан - Астана +

Киото - Япония - Токио +

Каунас -
Израиль -

30

N4

Чили - Медная руда; Медная руда; +

Науру -

Белоруссия - калийная соль +

Ямайка - Медная руда -

Бразилия - нефть, медная руда -

Туркмения: ГОУ, нефть. +

Нигерия -

ЮАР - золото, медная руда, железная руда +

45

N5

Бельгия - высокий уровень
урбанизации вызван большой
плотностью населения
и наличием больших
этих и полим. центров
в стране

Бахрейн - островное
государство на котором
имеется не много
разной почвы, что и
способствует
высокой урбанизацией.

Испания - сложное
аграрно-индустриальное
условие и преобладание
мелкими на
способствует высокому уровню урбанизации.

20